


## Pourquoi un atlas des paysages ?

Application de la convention européenne des paysages

### La convention européenne des paysages

Traité inscrit dans le cadre du Conseil de l'Europe, entré en vigueur en France en 2006.

« le paysage est partout un élément important de **la qualité de vie** des populations ... **dans les espaces remarquables comme dans ceux du quotidien** »



« en vue d'une meilleure connaissance de ses paysages, chaque Partie s'engage :

- à identifier ses propres paysages, sur l'ensemble de son territoire ;
  - à analyser leurs caractéristiques ainsi que les dynamiques et les pressions qui les modifient;
  - à en suivre les transformations;
- à qualifier les paysages identifiés en tenant compte des valeurs particulières qui leur sont attribuées par les acteurs et les populations concernés. »

## Les atlas de paysage

Les DDT réalisent à l'échelle des départements avec les collectivités territoriales et les autres services de l'État, les CAUE des **atlas de paysages**, documents de références partagées sur les paysages qui couvriront à terme l'ensemble du territoire national.

## L'atlas départemental du Val d'Oise

Maîtrise d'ouvrage :

DDT 95 / DRIEE Ile de France / Conseil général du Val d'Oise

Etude : Michel Collin, paysagiste mandataire

Comité de pilotage

Comité technique

## Sommaire

	<b>PRÉAMBULE</b>		
	OBJECTIFS, MÉTHODE, MODE D'EMPLOI	13	
	VOCABULAIRE	17	
	BIBLIOGRAPHIE	19	
	ICONOGRAPHIE	19	
	INDEX DES COMMUNES	23	
	<b>LES CONDITIONS DES PAYSAGES DU VAL-D'OISE</b>		
	REPRÉSENTATIONS ET IMAGES	31	
	PAYSAGES MENTAUX	33	
	DÉCOUPAGES ET NOMS DE TERRITOIRES	34	
	DANS LE MIROIR DE LA PEINTURE IMPRESSIONNISTE	36	
	REPRÉSENTATIONS CONTEMPORAINES	40	
	GÉOGRAPHIE ET APPROCHE SENSIBLE DES PAYSAGES	43	
	LE TERRITOIRE DU VAL-D'OISE	45	
	LA CHARPENTE NATURELLE	49	
	PARCS, JARDINS ET PAYSAGES	65	
	LES ESPACES URBAINS	71	
	LES INFRASTRUCTURES	81	
	<b>ÉVOLUTIONS DU TERRITOIRE ET ENJEUX</b>		
	GRANDES ÉVOLUTIONS TERRITORIALES	91	
	LES MOMENTS CLÉS DE L'ÉVOLUTION DU TERRITOIRE	93	
	INFLUENCE DES OUTILS DE PROTECTION ET DE MISE EN VALEUR DES PAYSAGES	101	
	PAYSAGES EN MUTATION	107	
	ENJEUX CONTEMPORAINS DES PAYSAGES ET PISTES DE RÉFLEXION	109	
	ENVIRONNEMENT NATUREL ET QUALITÉ PAYSAGÈRE	111	
	PAYSAGES AGRICOLES ET FORESTIERS	113	
	DÉVELOPPEMENT URBAIN	117	
	ESPACES PUBLICS ET LES FRONTS URBAINS	118	
	TISSUS URBAINS	121	
	<b>PORTRAIT DES PAYSAGES DU VAL-D'OISE</b>		
	PARTITION EN UNITÉS DE PAYSAGE		135
	<b>BUTTES ET PLATEAUX RURAUX</b>		137
	PLATEAU DE LA CHAPELLE-EN-VEXIN		139
	BUTTES ET PLATEAU D'ARTHIES		143
	PLATEAU CENTRAL DU VEXIN FRANÇAIS		151
	BUTTES ET PLATEAU DE MARINES		159
	PLATEAU D'HÉROUVILLE		167
	BUTTES ET VALLONS DE CARNELLE, L'ISLE-ADAM ET MONTMORENCY		175
	<b>VALLÉES RURALES</b>		187
	VALLÉE DE L'EPTÉ		189
	VALLÉE DE L'AUBETTE DE MAGNY		195
	CÔTE DE VIGNY ET VALLÉE DE L'AUBETTE DE MEULAN		203
	VALLÉE DE LA VIOSNE		211
	VALLÉES DU SAUSSERON ET DE SES AFFLUENTS		217
	VALLÉE DE L'YSIEUX		223
	<b>BOUCLES DE LA SEINE</b>		235
	RIVES ET FALAISES DE LA ROCHE GUYON, HAUTE-ISLE ET VÉTHEUIL		237
	RIVES ET COTEAUX DE LA FRETTE-SUR-SEINE		243
	<b>VALLÉES URBANISÉES</b>		249
	BOUCLE DE CERGY ET COTEAU DE L'HAUTIL		251
	VALLÉE DE L'OISE, PONTOISE		261
	VALLÉE DE L'OISE DE CHAMPAGNE À AUVERS		271
	VALLÉE DE L'OISE DE BRUYÈRES À MOURS		283
	<b>PLAINES AGRICOLES MARQUÉES PAR L'URBANISATION</b>		295
	PLAINES DE PIERRELAYE-BESSANCOURT		297
	LISIÈRES URBANISÉES DE L'OUEST DE LA PLAINE DE FRANCE		307
	PLAINE DE MAREIL-EN-FRANCE		319
	AXE CONSTRUIT DU RER D ET DE LA RD 317		329
	<b>PLAINES URBANISÉES</b>		343
	VALLÉE DE MONTMORENCY		345
	BUTTES DU PARISIS - VALLÉE DE LA SEINE		359
	SARCELLES PETIT ROSNE		373
	PLAINE DE ROISSY-EN-FRANCE, AXE DE L'A 1 ET DES AÉROPORTS		385

# Quels sont les objectifs de l'Atlas des paysages sur Internet?

La **consultation**, la manipulation et diffusion  
des **données spatialisées** sur Internet,

La **démocratisation** des données au grand public  
à travers un **outil convivial, ludique et facile d'utilisation**



## A qui est-il destiné ?

- Aux décideurs
- Aux opérateurs
- Aux chercheurs
- Au grand public

## Procédure

- **Numériser** les données présentes dans l'Atlas papier  
*(Blocs diagramme, coupes terrain, photos)*
- **Mettre à disposition** via l'application cartographique Cartélie *(Application développée par le MEDDE)*
- **Proposer** des fiches synthétiques pour chaque unité de paysage





## Atlas des paysages du Val d'Oise

**Gestionnaires** <<

**Thèmes** ^

Contenu de la carte

- Iconographies
  - Blocs diagrammes
  - Coupes
  - Photographies
- Fiches de synthèse
- Paysages (Types et Unités)
- Limites territoriales

**Localisation administrative** ^

Choisissez une commune

Localiser

**Recherches** ^

Choix types de paysages : Choisissez une valeur

Rechercher

Choix Unités de paysages : Choisissez une valeur

Rechercher

Effacer la sélection

**Choix de l'échelle** v

**Vues personnalisées** v

**Carte**

Echelle : 1/358.419    Largeur : 88.1km    594.443,41230    Choisissez une échelle v  
Hauteur : 61.5km    6.901.769,91746

**Informations générales** ^

Conception : DDT 95  
Date de validité : 25/11/2013 16:00  
© IGN ScanRégional, BDOOrtho, BDTopo, Scan 25 ; DDT95-CAUE  
Blocs diagrammes, plans de coupes, photographies et fiches de synthèse des différents paysages du Val d'Oise.  
Pour plus d'informations: [aide à l'utilisation de cartélie](#)

**Légende** ^

- Blocs diagrammes

---

Fiches de synthèse

---


Types de paysages

- Boucles de seine
- Buttes plateaux ruraux
- Plaines agricoles marquées urbanisme
- Plaines urbanisées
- Vallées rurales
- Vallées urbanisées

---

Unités de paysages

- Axe du RER D et de la RD 317
- Boucle de Cergy et coteau de l'haulit
- Buttes et plateau d'Arthies
- Buttes et plateaux de marines
- Buttes et vallons de Carnelle, l'Isle Adam et Montmorency



## Thèmes

## Localisation administrative

Choisissez une commune

Localiser

## Recherches

Choix types de  
paysages :

Choisissez une v

Rechercher

Choix Unités de  
paysages :

Choisissez une v

Rechercher

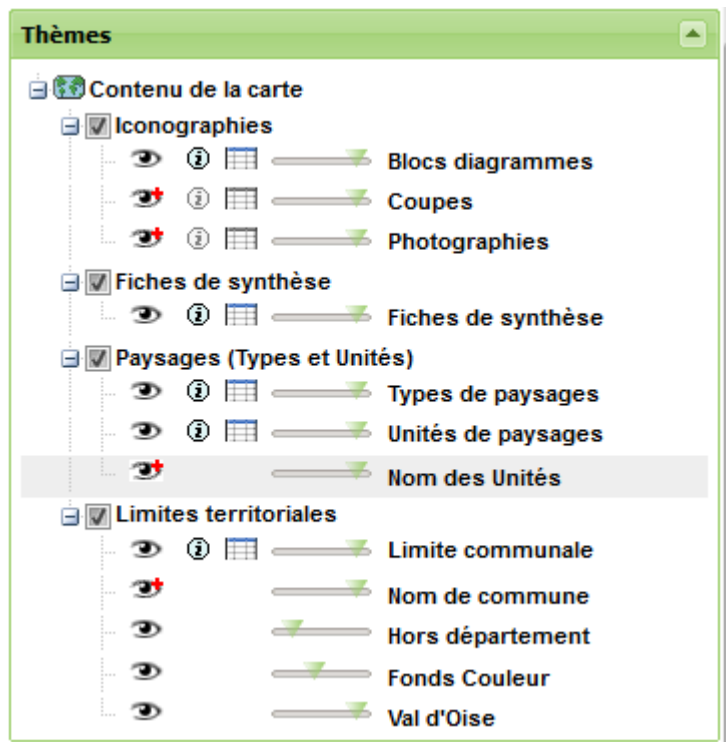
Effacer la sélection

## Choix de l'échelle

## Vues personnalisées

## Des possibilités de recherche et de localisation :

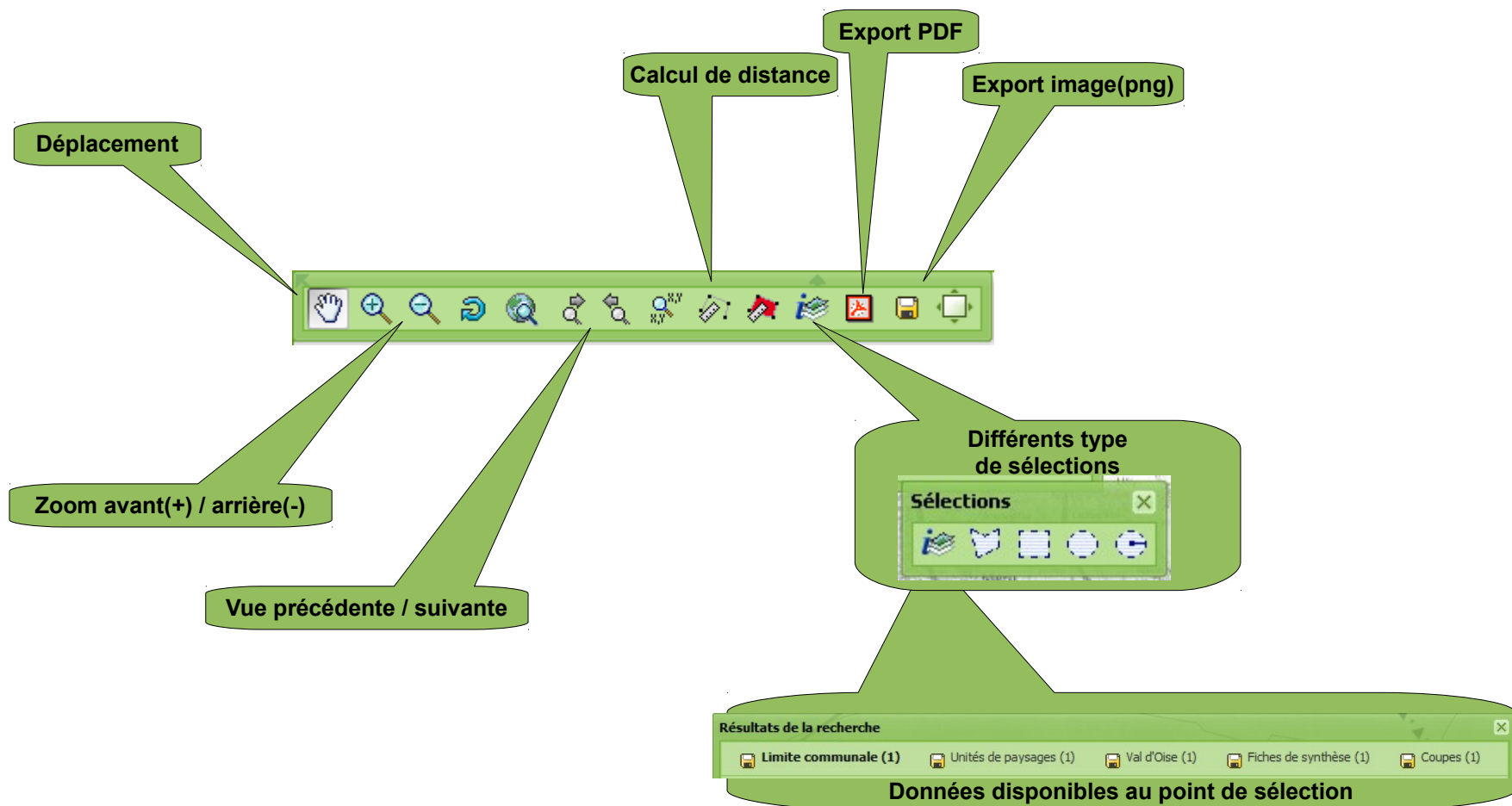
- À la commune
- Par type de paysage
- Par unité de paysage

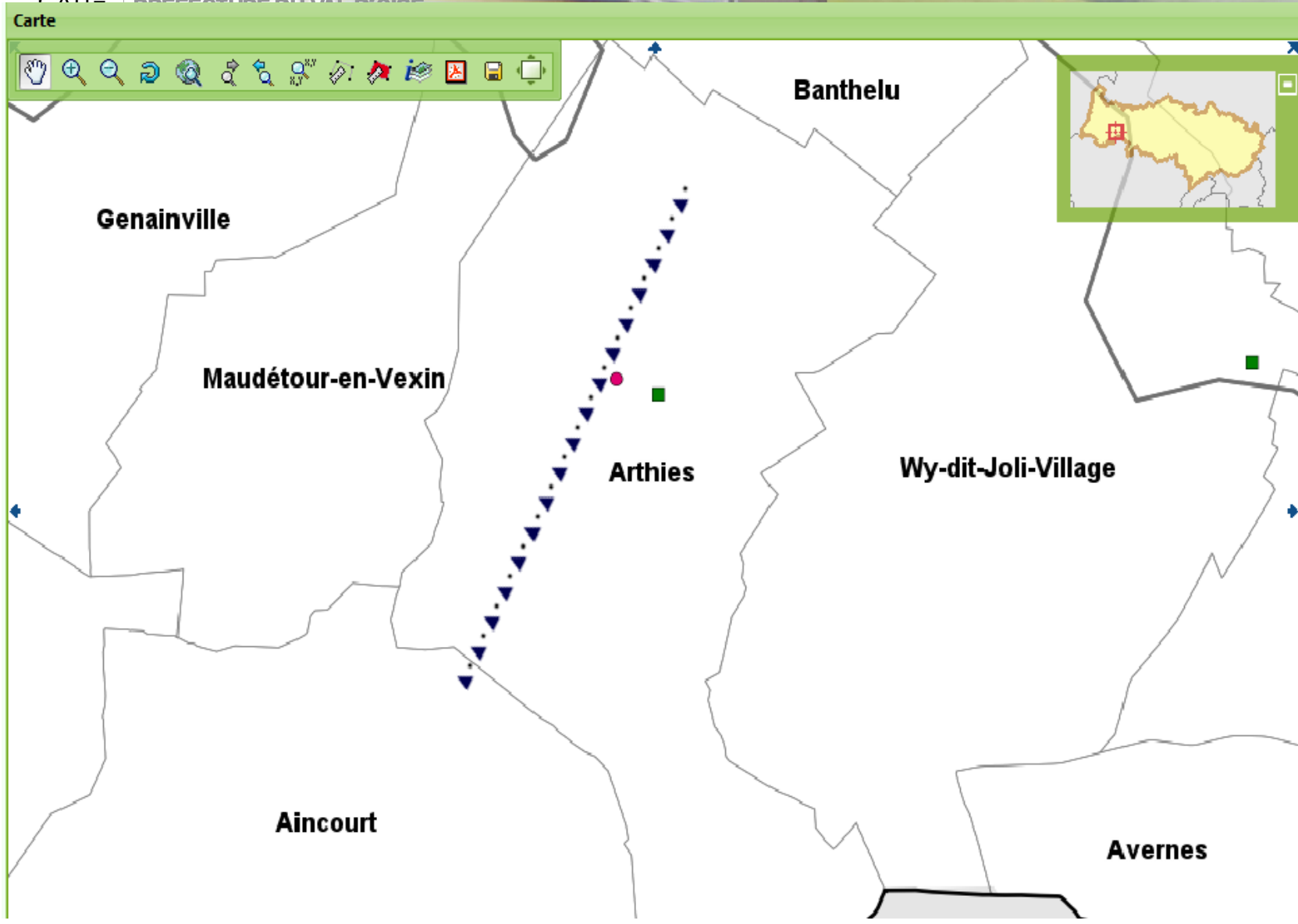




## Interactivité des différentes couches

- Visible / non visible
- translucidité
- Infos bulles
- Tableau de données




## Des outils interactifs:

















**Informations générales**

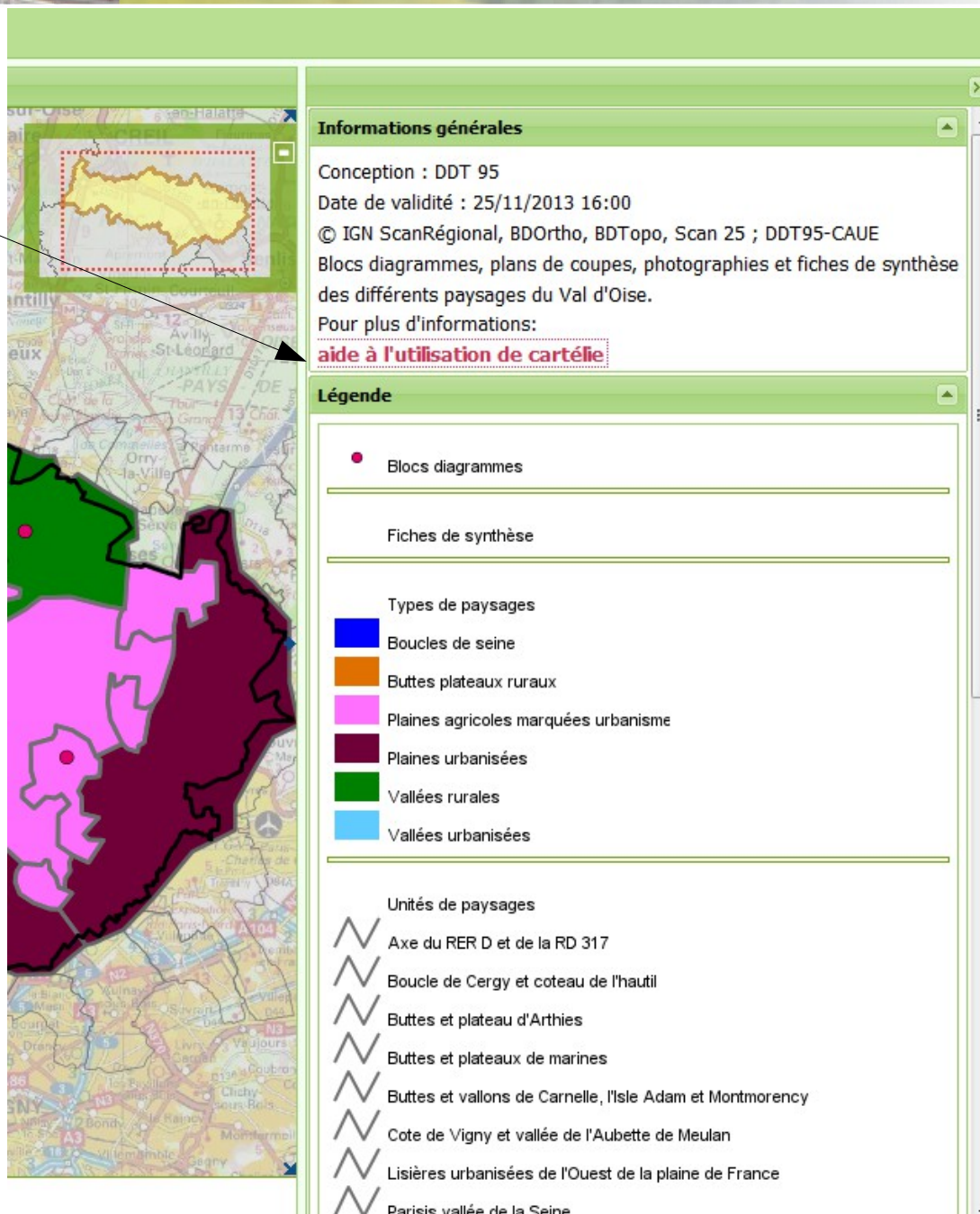
**Légende**

-  Blocs diagrammes
-  Coupes
-  Photographies
- Fiches de synthèse

Unités de paysages

-  Axe du RER D et de la RD 317
-  Boucle de Cergy et coteau de l'haulil
-  Buttes et plateau d'Arthies
-  Buttes et plateaux de marines
-  Buttes et vallons de Carnelle, l'Isle Adam e
-  Cote de Vigny et vallée de l'Aubette de M
-  Lisières urbanisées de l'Ouest de la plain
-  Parisis vallée de la Seine
-  Plaine de Mareil en France
-  Plaine de Roissy en France, axe de l'A1 e
-  Plaines de pierrelaye bessancourt
-  Plateau central du Vexin Français

- Un guide d'aide à l'utilisation de cartélie



**Informations générales**

Conception : DDT 95  
Date de validité : 25/11/2013 16:00  
© IGN ScanRégional, BDOrtho, BDTopo, Scan 25 ; DDT95-CAUE  
Blocs diagrammes, plans de coupes, photographies et fiches de synthèse des différents paysages du Val d'Oise.  
Pour plus d'informations:  
[aide à l'utilisation de cartélie](#)

**Légende**

- Blocs diagrammes

---

Fiches de synthèse

---

Types de paysages

- Boucles de seine
- Buttes plateaux ruraux
- Plaines agricoles marquées urbanisme
- Plaines urbanisées
- Vallées rurales
- Vallées urbanisées


---

Unités de paysages

- Axe du RER D et de la RD 317
- Boucle de Cergy et coteau de l'haulil
- Buttes et plateau d'Arthies
- Buttes et plateaux de marines
- Buttes et vallons de Carnelle, l'Isle Adam et Montmorency
- Cote de Vigny et vallée de l'Aubette de Meulan
- Lisières urbanisées de l'Ouest de la plaine de France
- Parisais vallée de la Seine

## DES FICHES RESUMANT LA DEMARCHE

CONSTAT => DIAGNOSTIC => ENJEUX => PRECONISATIONS



## BUTTES ET PLATEAU D' ARTHIES

Une vaste respiration à proximité des paysages urbains de l'agglomération Parisienne



BUTTES

PLATEAU



AGRICULTURE

VILLAGES



## Fiche de synthèse





## Contenu des fiches

### Synthèse par critère d'analyse :

- Limites et voisinage
- Charpente naturelle
- Structure et motifs

### Conditions de perceptions :

- Dynamiques
- Enjeux de paysage  
et pistes de réflexion

#### INTRODUCTION

Cette unité présente des qualités paysagères remarquables à maintenir et à exploiter. Le plateau et les buttes d'Arthies constituent une vaste respiration à proximité des paysages urbains de l'agglomération parisienne. Une grande vigilance est à porter aux formes de développement des villages.

#### LIMITES ET VOISINAGE

##### Des limites très différentes

A l'Ouest le plateau d'Arthies est un plateau aux limites frangées. La vallée de l'Aubette de Magny et la vallée du ru de Chaussy qui entaillent le plateau se font parfois plaines alluviales (Photographie 1 et 2).

Le plateau d'Arthies, bien que scindé en deux unités de perception par ses buttes peut être perçu de manière globale. Au nord la côte de Vigny marque la limite avec le plateau central du Vexin français. Au sud-est, l'unité est clairement délimitée par les rebords de la boucle de Moisson (Photographie 3).

La limite est beaucoup moins nette dans la partie sud de l'unité comme le vallon du ru du Roi et ses affluents. Les rebords de la boucle de Moisson, un paysage de « l'entre-deux » Les rebords de Vétheuil constituent une sorte de « palier » et de transition entre l'immense élan de la Seine et les buttes d'Arthies qui les frôlent.

#### CHARPENTE NATURELLE


Le plateau d'Arthies n'échappe pas à la logique géomorphologique du département qui oriente crêtes, buttes, côtes et vallées dans une direction générale NO-SE. L'unité est constituée d'une partie du plateau du Vexin située au sud de la côte de Vigny, des buttes qui le coiffent et de leurs rebords (Photographie 4).

#### STRUCTURES ET MOTIFS

##### Un plateau coiffé

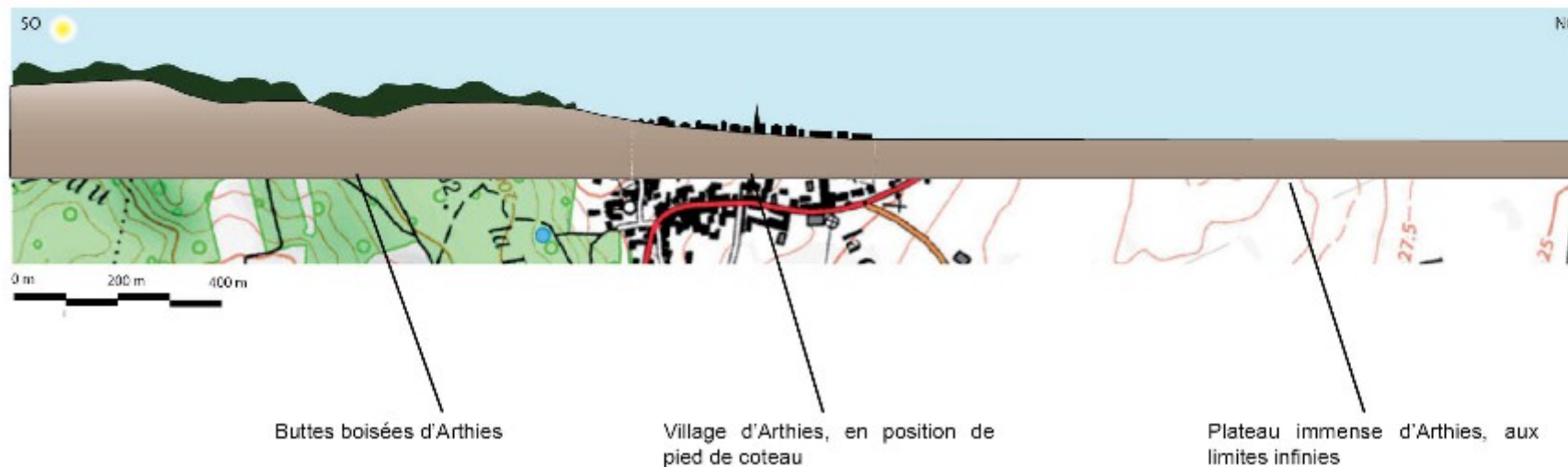
L'alignement des buttes sur le plateau et leurs sommets boisés constituent la structure paysagère la plus notable de cette unité paysagère (Photographie 5).

Les flancs des buttes dominant le plateau sont soulignés par les lisières boisées et occupés par les villages. Ils offrent une riche structure paysagère. Certains villages se cantonnent en outre sur les rebords des vallées (Photographie 6).



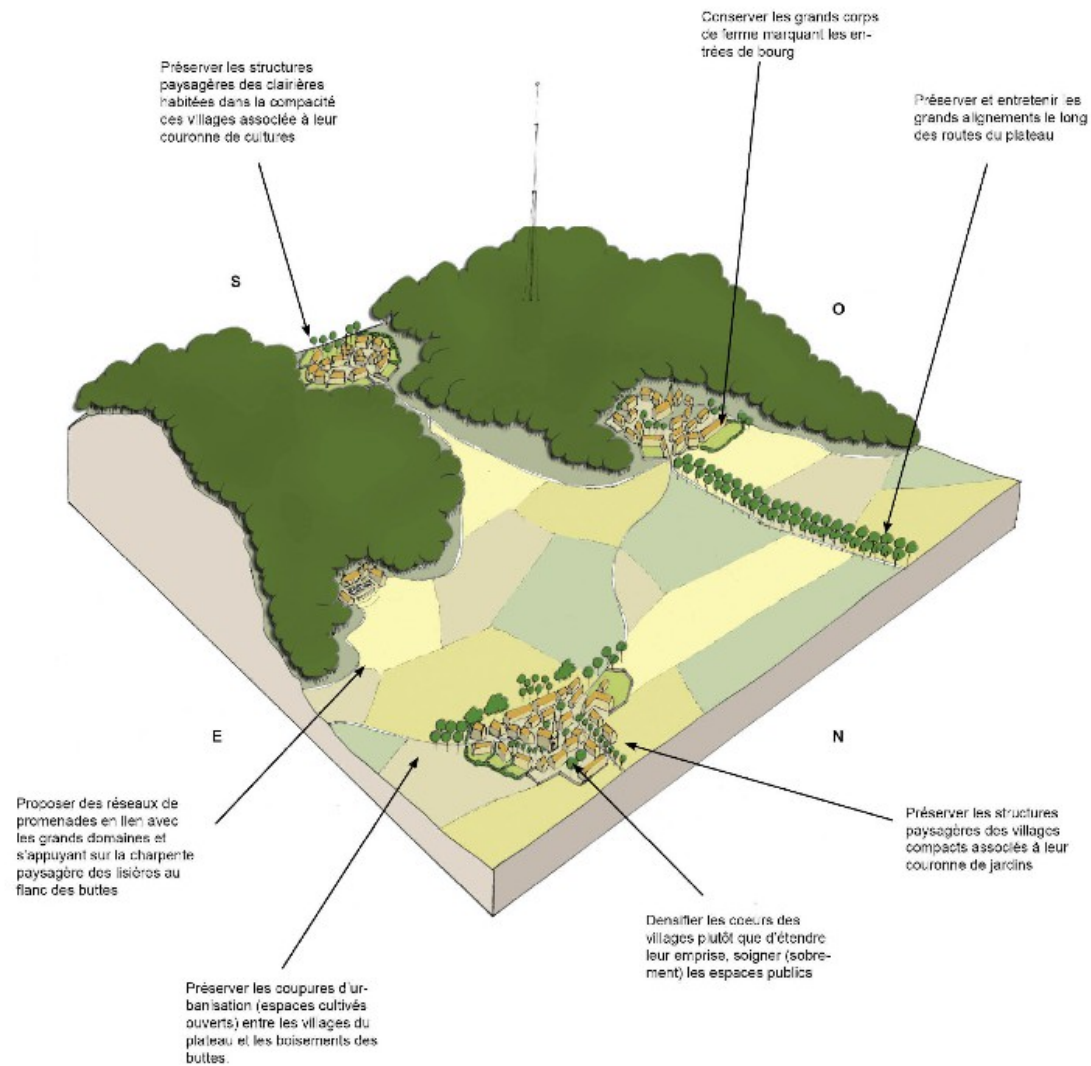
## Buttes et plateau d'Arthies, coupe des buttes au plateau, à Arthies

### Coupe de terrain



## Buttes et plateau d'Arthies, structure paysagère schématique et pistes de réflexion

### Bloc diagramme



# Bibliothèque de photos



P\_95T01U02\_0001.JPG



P\_95T01U02\_0002.JPG



P\_95T01U02\_0003.JPG



P\_95T01U02\_0004.JPG



P\_95T01U02\_0006.JPG



P\_95T01U02\_0007.JPG



P\_95T01U02\_0008.JPG



P\_95T01U02\_0009.JPG



P\_95T01U02\_0010.JPG



P\_95T01U02\_0011.JPG



P\_95T01U02\_0012.JPG



P\_95T01U02\_0013.JPG



P\_95T01U02\_0015.JPG



P\_95T01U02\_0016.JPG



P\_95T01U02\_0017.JPG



P\_95T01U02\_0018.JPG



P\_95T01U02\_0019.JPG



P\_95T01U02\_0020.JPG



P\_95T02U01\_0001.JPG



P\_95T02U01\_0002.JPG

## Site Internet :

Lien d'accès à l'Atlas des Paysages

Contacts :

- Sylvie CACHIN CAUE [sylvie.cachin@caue.org](mailto:sylvie.cachin@caue.org)
- Fabrice HERVAN DDT-95 [fabrice.hervan@val-doise.gouv.fr](mailto:fabrice.hervan@val-doise.gouv.fr)